
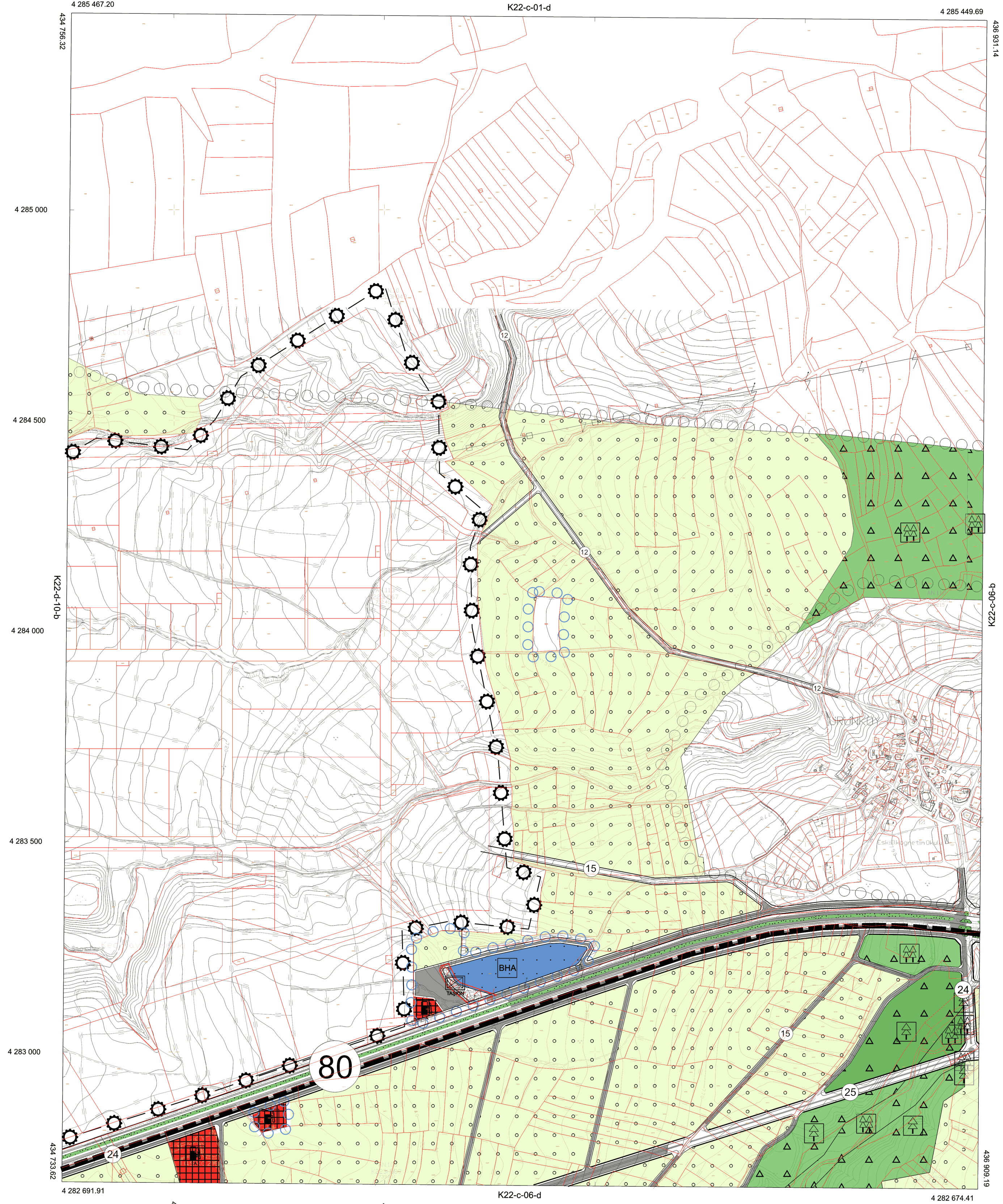


PLAN ADI:	ÜRÜNKÖY 154 ADA 16 PARSELDE 1/5000 ÖLÇEKLİ NAZIM İMAR PLANI İPTALİ	 Serpil KESKİN EZBERCİ Şehir Plancısı
ÖLÇEK:	1/5000	
PAFTA SAYISI:	1/1	
PAFTA ADI:	K22C06A	
PIN:	NIP-	
<p>Belediye Meclisinin ..../2025 Tarih ve ... Sayılı kararı ile 3194 Sayılı yasanın 8.Md. gereğince İmar Planı değişikliği kabul edilmiştir.</p> <p>KONTROL EDEN Doruk AYTEKİN Şehir Plancısı</p> <p>KONTROL EDİLMİŞTİR Raziye GÖKCE GÜLEŞ Şehir Plancısı</p> <p>TASDİK OLUNUR Özkan YALIM Belediye Başkanı</p>		

01					22
21					
11		C			
16					
21	22	23	24	25	

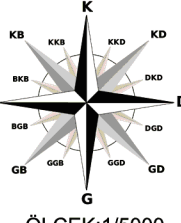
UŞAK  
(MERKEZ)  
K22-c-06-a



İTRF 96 KOORDİNAT SİSTEMİNDE  
VE 1986.0 EPOĞUNDA  
SAMSUN-ÖZERLER ADI ORTAKLIĞI  
TARAFINDAN YAPILAN 44 ADDET  
1:10.000 HARİTA ONANDI

ONAY



GÖSTERİM PLANLAMA SINIRLARI	 ÖLÇEK: 1/5000
PLAN ONAMA SINIRI	
BUGÜNKÜ ARAZI KULLANIMI DEVAM ETTİRİLEREK KORUNACAK ALANLAR	
TARIM ALANI	

PAFTA FOTOGRAFOMETRİK YÖNTEMLE ÖRETİLMİŞ  
OLUP BİNALAR ÇATI SINIRLARINDAN ÇİZİLMİŞTİR.  
ÇATIYAYI DÖŞÜLMÜŞ ÇİZİMLER SAYISAL DATASINDA  
MEVCUTTUR.

1/5000

YÖKLENCİ  
MAP TECH HARİTA BİLİŞİM YAZILIM  
VE TİCARET LİMİTED ŞİRKETİ  
Serge Nur ŞAHİN  
Harita Mühendisi  
Serpil KESKİN  
Plan Proje Mtd. Vt.  
UŞAK BELEDİYESİ

UŞAK K22-c-06-a  
(MERKEZ)